

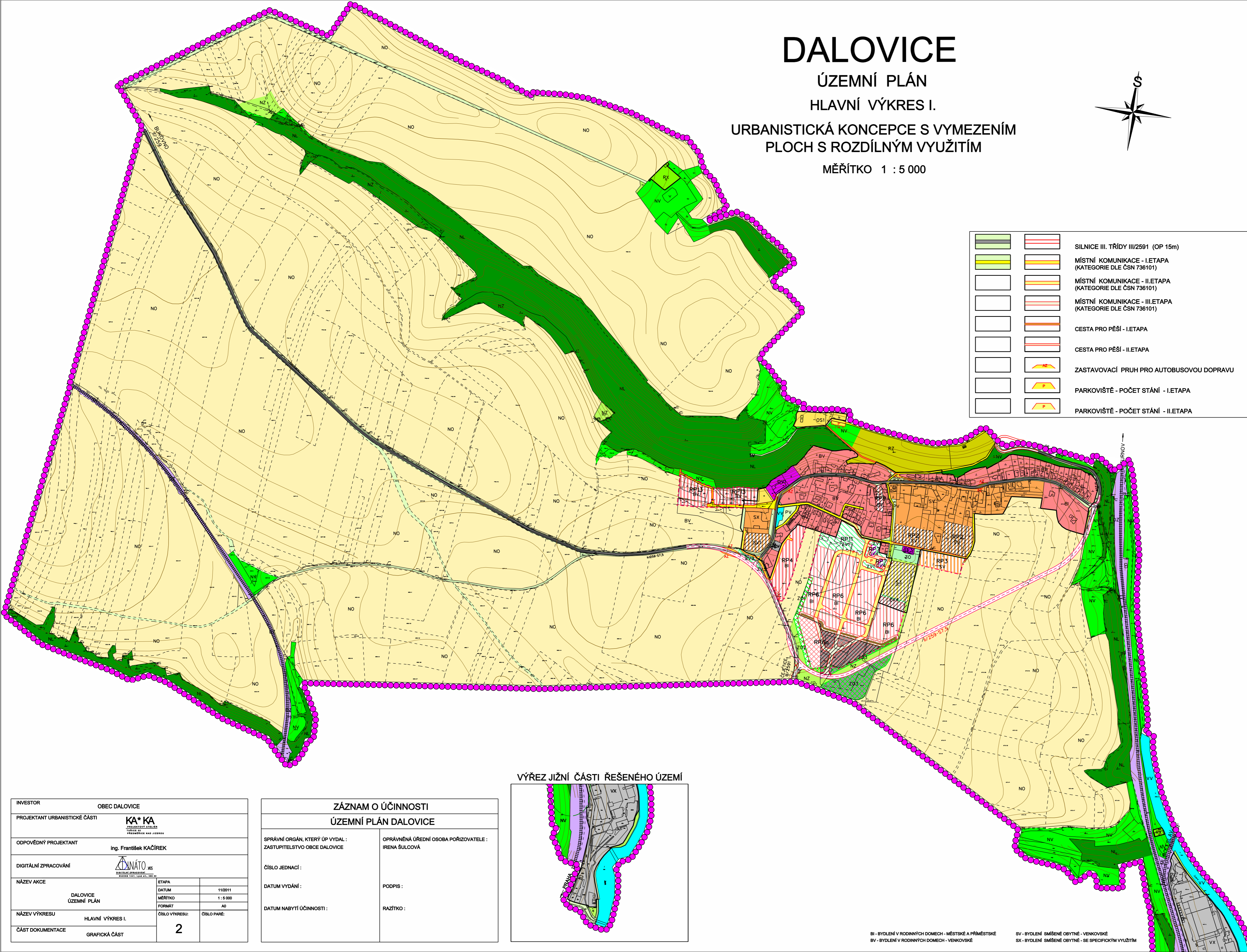

DALOVICE

ÚZEMNÍ PLÁN

HLAVNÍ VÝKRES I.

URBANISTICKÁ KONCEPCE S VYMEZENÍM PLOCH S ROZDÍLNÝM VYUŽITÍM

MĚŘÍTKO 1 : 5 000

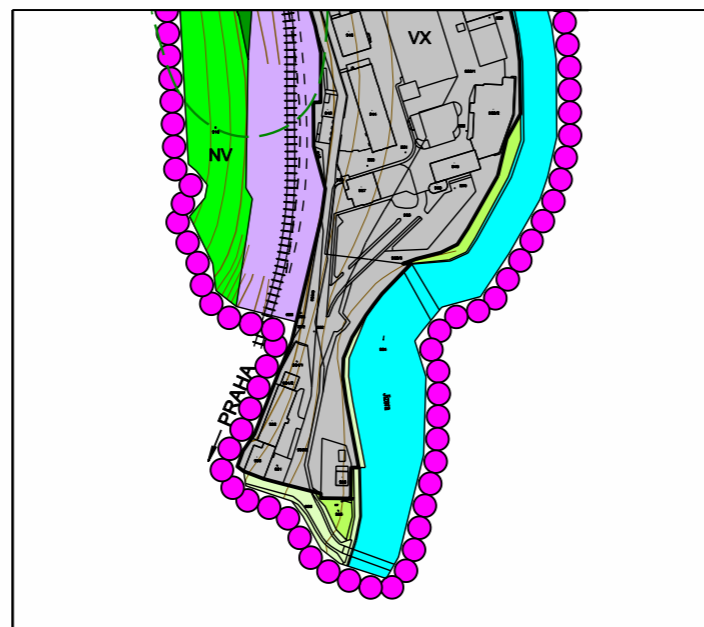


	SILNICE III. TŘÍDY III/2591 (OP 15m)	DS
	MÍSTNÍ KOMUNIKACE - I. ETAPA (KATEGORIE DLE ČSN 736101)	DS
	MÍSTNÍ KOMUNIKACE - II. ETAPA (KATEGORIE DLE ČSN 736101)	DS
	MÍSTNÍ KOMUNIKACE - III. ETAPA (KATEGORIE DLE ČSN 736101)	DS
	CESTA PRO PĚŠÍ - I. ETAPA	
	CESTA PRO PĚŠÍ - II. ETAPA	
	ZASTAVOVACÍ PRUH PRO AUTOBUSOVOU DOPRAVU	
	PARKOVIŠTĚ - POČET STÁNÍ - I. ETAPA	
	PARKOVIŠTĚ - POČET STÁNÍ - II. ETAPA	

LEGENDA:

HRANICE			
	HRANICE ŘEŠENÉHO ÚZEMÍ = HRANICE OBCE		
	HRANICE ZASTAVĚNÉHO ÚZEMÍ		
	HRANICE ZASTAVITELNÝCH PLOCH		
PLOCHY STABILIZOVANÉ		PLOCHY ZMĚN	
			PLOCHY PŘESTAVBY
PLOCHY BYDLENÍ			
	BYDLENÍ - I. ETAPA		BV, BI
	BYDLENÍ - II. ETAPA		BV, BI
	BYDLENÍ - III. ETAPA		BI
PLOCHY SMÍŠENÉ OBYTNÉ			
	PLOCHY SMÍŠENÉ OBYTNÉ		SV, SX
PLOCHY INDIVIDUÁLNÍ REKREACE			
	PLOCHY REKREACE - ZAHŘÁDKÁŘSKÁ OSADA		RZ
	PLOCHY REKREACE SE SPECIFICKÝM VYUŽITÍM		RX
PLOCHY OBČANSKÉHO VYBAVENÍ			
	PLOCHY OBČANSKÉHO VYBAVENÍ - I. ETAPA		OV
	PLOCHY OBČANSKÉHO VYBAVENÍ - II. ETAPA		OV
	PLOCHY PRO SPORT		OS
PLOCHY VÝROBY A SKLADOVÁNÍ			
	VÝROBA A SKLADOVÁNÍ SE SPECIFICKÝM VYUŽITÍM		VX
	DOČASNÉ PLOCHY A SKLADOVÁNÍ, STAVEBNÍ VÝROBA		VX
PLOCHY TECHNICKÉ VYBAVENOSTI			
	PLOCHY TECHNICKÉ VYBAVENOSTI (VODOJEM, VODNÍ ZDROJE)		TV
PLOCHY SYSTÉMU SÍDELNÍ ZELEŇ			
	PARKOVÁ ZELENĚ - I. ETAPA		ZV
	PARKOVÁ ZELENĚ - II. ETAPA		ZV
	OCHRANNÁ A IZOLAČNÍ ZELENĚ - I. ETAPA		ZO
	OCHRANNÁ A IZOLAČNÍ ZELENĚ - II. ETAPA		ZO
	OCHRANNÁ A IZOLAČNÍ ZELENĚ - III. ETAPA		ZO
PLOCHY VEŘEJNÝCH PROSTRANSTVÍ			
	VEŘEJNÁ PROSTRANSTVÍ		PV
PLOCHY ZEMĚDĚLSKÉ			
	ORNÁ PŮDA		NO
	TRVALÉ TRAVNÍ POROSTY		NZ
PLOCHY VODNÍ A VODOHOSPODÁŘSKÉ			
	VODNÍ TOKY A PLOCHY		VV
PLOCHY LESNÍ			
	LESY		NL
PLOCHY SMÍŠENÉ NEZASTAVĚNÉHO ÚZEMÍ			
	KRAJINOTVORNÁ ZELENĚ		NV
PLOCHY DOPRAVNÍ INFRASTRUKTURY			
	ŽELEZNICE (OP 60m)		DZ
	SILNICE II. TŘÍDY II/259 (OP 15m)		DS

VÝREZ JIŽNÍ ČÁSTI ŘEŠENÉHO ÚZEMÍ



BI - BYDLENÍ V RODINNÝCH DOMECH - MĚSTSKÉ A PŘÍMĚSTSKÉ
BV - BYDLENÍ V RODINNÝCH DOMECH - VENKOVSKÉ

SV - BYDLENÍ SMÍŠENÉ OBYTNÉ - VENKOVSKÉ
SX - BYDLENÍ SMÍŠENÉ OBYTNÉ - SE SPECIFICKÝM VYUŽITÍM

INVESTOR	OBEC DALOVICE
PROJEKTANT URBANISTICKÉ ČÁSTI	KA*KA PROJEKTOVÉ ATELIER PRAHA 10 PRAHA 10, ŽITNÁ 100
ODPOVĚDNÝ PROJEKTANT	Ing. František KAČÍREK
DIGITÁLNÍ ZPRACOVÁNÍ	ANÁTO SILNÁK PROJEKTOVÉ PRAHA 10, ŽITNÁ 100
NÁZEV AKCE	DALOVICE ÚZEMNÍ PLÁN
NÁZEV VÝKRESU	HLAVNÍ VÝKRES I.
ČÁST DOKUMENTACE	GRAFICKÁ ČÁST
ETAPA	1:2011
DATUM	1:5000
MĚŘÍTKO	AD
FORMÁT	ČÍSLO PÁRE:
ČÍSLO VÝKRESU:	2

ZÁZNAM O ÚČINNOSTI	
ÚZEMNÍ PLÁN DALOVICE	
SPRÁVNÍ ORGÁN, KTERÝ ŮP VYDAL: ZASTUPITELSTVO OBCE DALOVICE	OPRÁVNĚNÁ ÚŘEDNÍ OSOBA POŘIZOVATELE: IRENA ŠULCOVÁ
ČÍSLO JEDNACÍ:	PODPIS:
DATUM VYDÁNÍ:	RAZÍTKO:
DATUM NABYTÍ ÚČINNOSTI:	