


DALOVICE

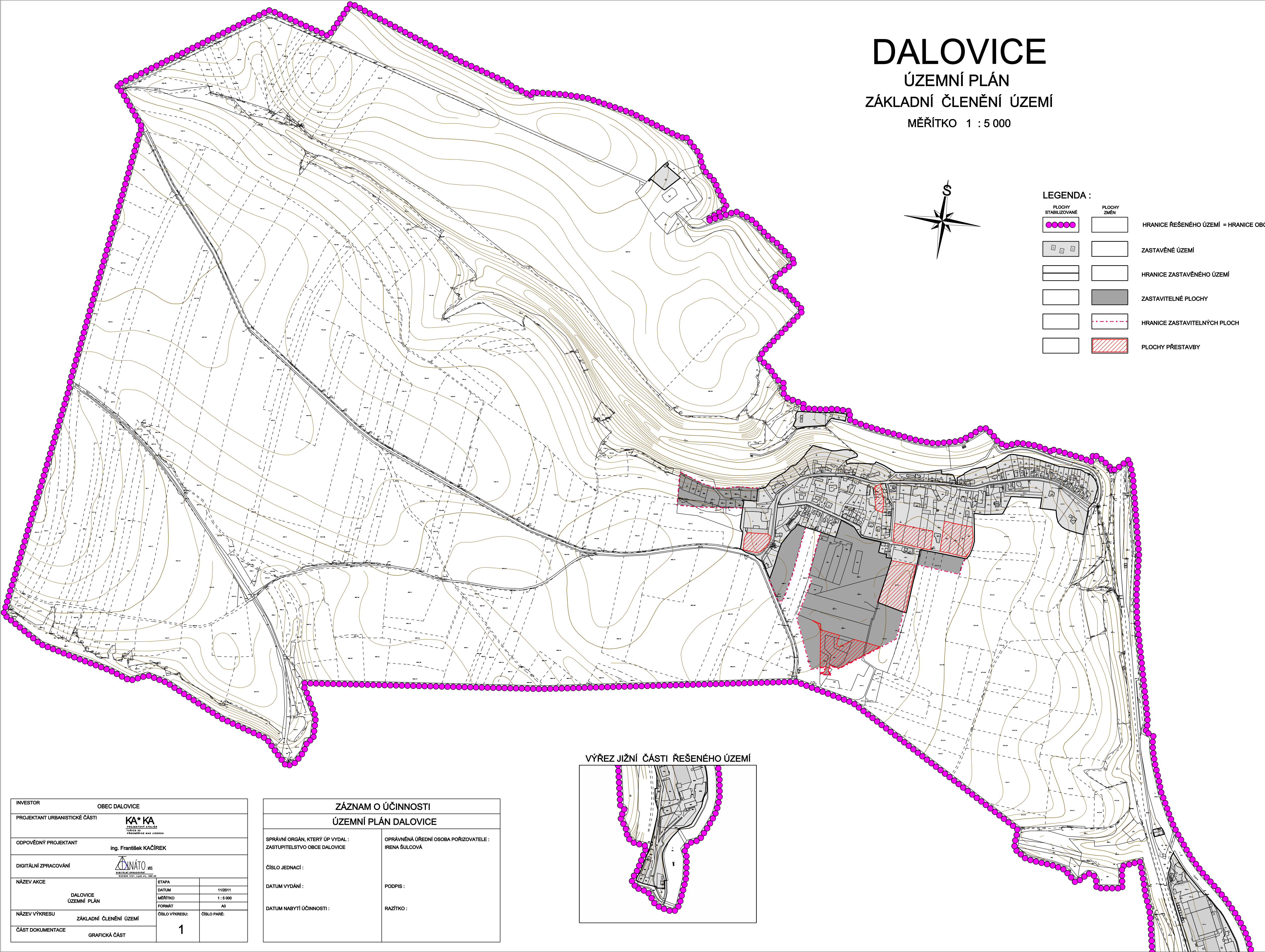
ÚZEMNÍ PLÁN ZÁKLADNÍ ČLENĚNÍ ÚZEMÍ

MĚŘÍTKO 1 : 5 000

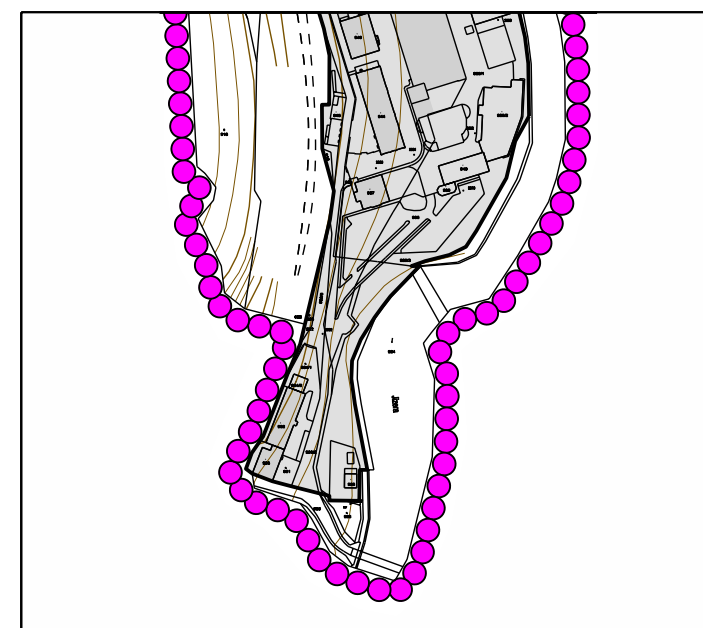


LEGENDA :

PLOCHY STABILIZOVANÉ	PLOCHY ZMĚN	
		HRANICE ŘEŠENÉHO ÚZEMÍ = HRANICE OBCE
		ZASTAVĚNÉ ÚZEMÍ
		HRANICE ZASTAVĚNÉHO ÚZEMÍ
		ZASTAVITELNÉ PLOCHY
		HRANICE ZASTAVITELNÝCH PLOCH
		PLOCHY PŘESTAVBY



VÝŘEZ JIŽNÍ ČÁSTI ŘEŠENÉHO ÚZEMÍ



INVESTOR	OBEC DALOVICE	
PROJEKTANT URBANISTICKÉ ČÁSTI	KA*KA PROJEKTOVÝ ATELIER TŘINEC PRŮMYSLOVÁ ZÓNA JIŘSKÁ	
ODPOVĚDNÝ PROJEKTANT	ing. František KAČÍREK	
DIGITÁLNÍ ZPRACOVÁNÍ	ANÁTO DIGITÁLNÍ ZPRACOVÁNÍ BRNO	
NÁZEV AKCE	DALOVICE ÚZEMNÍ PLÁN	
NÁZEV VÝKRESU	ZÁKLADNÍ ČLENĚNÍ ÚZEMÍ	
ČÁST DOKUMENTACE	GRAFICKÁ ČÁST	
ETAPA	DATUM	11/2011
	MĚŘÍTKO	1 : 5 000
	FORMÁT	A0
	ČÍSLO VÝKRESU:	ČÍSLO PARE:
		1

ZÁZNAM O ÚČINNOSTI ÚZEMNÍ PLÁN DALOVICE	
SPRÁVNÍ ORGÁN, KTERÝ ÚP VYDAL : ZASTUPITELSTVO OBCE DALOVICE	OPRÁVNĚNÁ ÚŘEDNÍ OSOBA POŘIZOVATELE : IRENA SULCOVÁ
ČÍSLO JEDNACÍ :	
DATUM VYDÁNÍ :	PODPIS :
DATUM NABYTÍ ÚČINNOSTI :	RAŽÍTKO :