


# DALOVICE

## ÚZEMNÍ PLÁN

### VEŘEJNĚ PROSPĚŠNÉ STAVBY, OPATŘENÍ A ASANACE

MĚŘITKO 1 : 5 000



#### LEGENDA :

- HRANICE ŘEŠENÉHO ÚZEMÍ = HRANICE OBCE
- ZASTAVĚNÉ ÚZEMÍ
- ZASTAVITELNÉ PLOCHY

PLOCHY A KORIDORY S MOŽNOSTÍ VYVLASTNĚNÍ  
(DLE §170 ZÁKONA č.183/2006 Sb.)

#### VEŘEJNĚ PROSPĚŠNÉ STAVBY

##### VEŘEJNÁ INFRASTRUKTURA

##### ELEKTRICKÁ ENERGIE

- VENKOVNÍ VEDENÍ ELEKTRICKÉ ENERIE 22 kV (OP 7m) T1-2
- TRAFOSTANICE T3-4

##### PLYN

- PLYNOVOD STL P1-8

##### ZÁSOBOVÁNÍ VODOU

- VODOJEM V1
- ČERPAČÍ STANICE V2
- VODOVODNÍ ŘÁD V3-V7

##### KANALIZACE

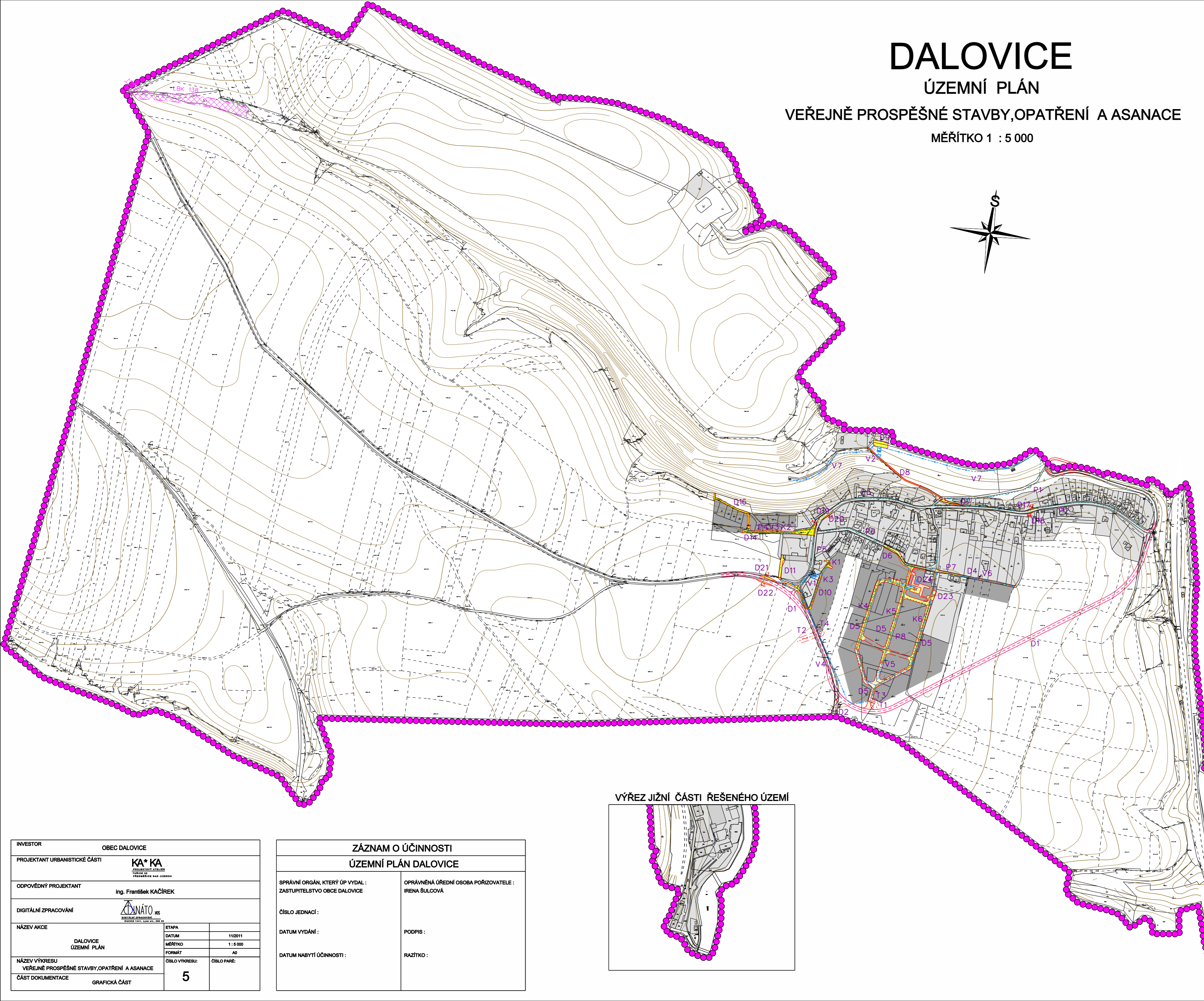
- PŘEČERPAČÍ STANICE K1
- SPLAŠKOVÁ KANALIZACE K2-K6

##### DOPRAVA

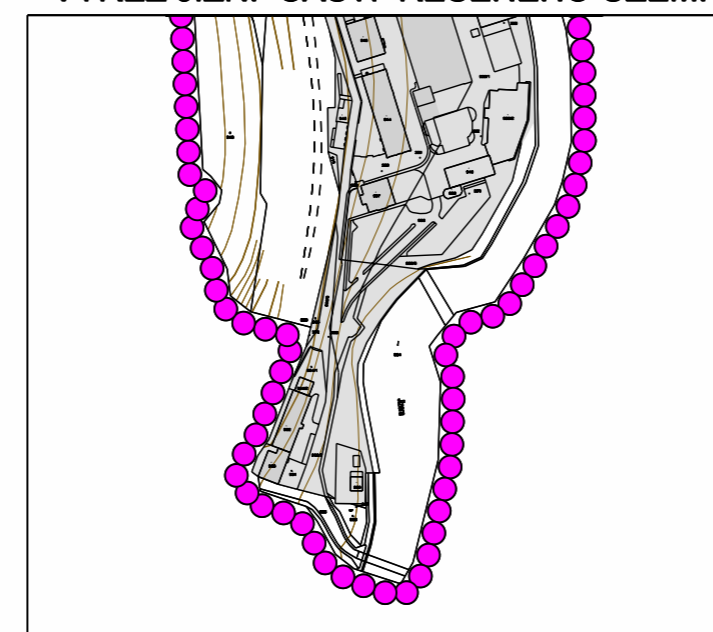
- SILNICE II. TŘÍDY II/259 (OP 15m) D1
- SILNICE III. TŘÍDY III/2591 (OP 15m) D2,D3
- MÍSTNÍ KOMUNIKACE - I.ETAPA (KATEGORIE DLE ČSN 736101) D4,D7,D9,D10, D11,D14,D16
- MÍSTNÍ KOMUNIKACE - II.ETAPA (KATEGORIE DLE ČSN 736101) D5-část,D6
- MÍSTNÍ KOMUNIKACE - III.ETAPA (KATEGORIE DLE ČSN 736101) D5-část
- CESTA PRO PĚŠÍ - I.ETAPA D8
- CESTA PRO PĚŠÍ - II.ETAPA D24
- ZASTAVOVACÍ PRUH PRO AUTOBUSOVOU DOPRAVU D17-D22
- PARKOVIŠTĚ - POČET STÁNÍ - II.ETAPA D23

#### VEŘEJNĚ PROSPĚŠNÁ OPATŘENÍ

- LOKÁLNÍ BIODIVERZITNÍ KORIDOR (LBK) - NEFUNKČNÍ



VÝŘEZ JIŽNÍ ČÁSTI ŘEŠENÉHO ÚZEMÍ



#### ZÁZNAM O ÚČINNOSTI ÚZEMNÍ PLÁN DALOVICE

SPRÁVNÍ ORGÁN, KTERÝ ÚP VYDAL :  
ZASTUPITELSTVO OBCE DALOVICE

OPRÁVNĚNÁ ÚŘEDNÍ OSOBA POŘIZOVATELE :  
IRENA ŠULCOVÁ

ČÍSLO JEDNACÍ :

DATUM VYDÁNÍ :

DATUM NABYTÍ ÚČINNOSTI :

PODPIS :

RAZÍTKO :

|  |                        |             |  |
|--|------------------------|-------------|--|
| INVESTOR                                     | OBEC DALOVICE          |             |  |
| PROJEKTANT URBANISTICKÉ ČÁSTI                |                        |             |  |
| ODPOVĚDNÝ PROJEKTANT                         | ing. František KAČÍREK |             |  |
| DIGITÁLNÍ ZPRACOVÁNÍ                         |                        |             |  |
| NÁZEV AKCE                                   | ETAPA                  | 11/2011     |  |
| DALOVICE<br>ÚZEMNÍ PLÁN                      | DATUM                  | 1 : 5 000   |  |
|  | MĚŘITKO                | AD          |  |
|  | FORMÁT                 | AD          |  |
| NÁZEV VÝKRESU                                | ČÍSLO VÝKRESU:         | ČÍSLO PÁŘE: |  |
| VEŘEJNĚ PROSPĚŠNÉ STAVBY, OPATŘENÍ A ASANACE | 5                      |             |  |
| ČÁST DOKUMENTACE                             | GRAFICKÁ ČÁST          |             |  |