


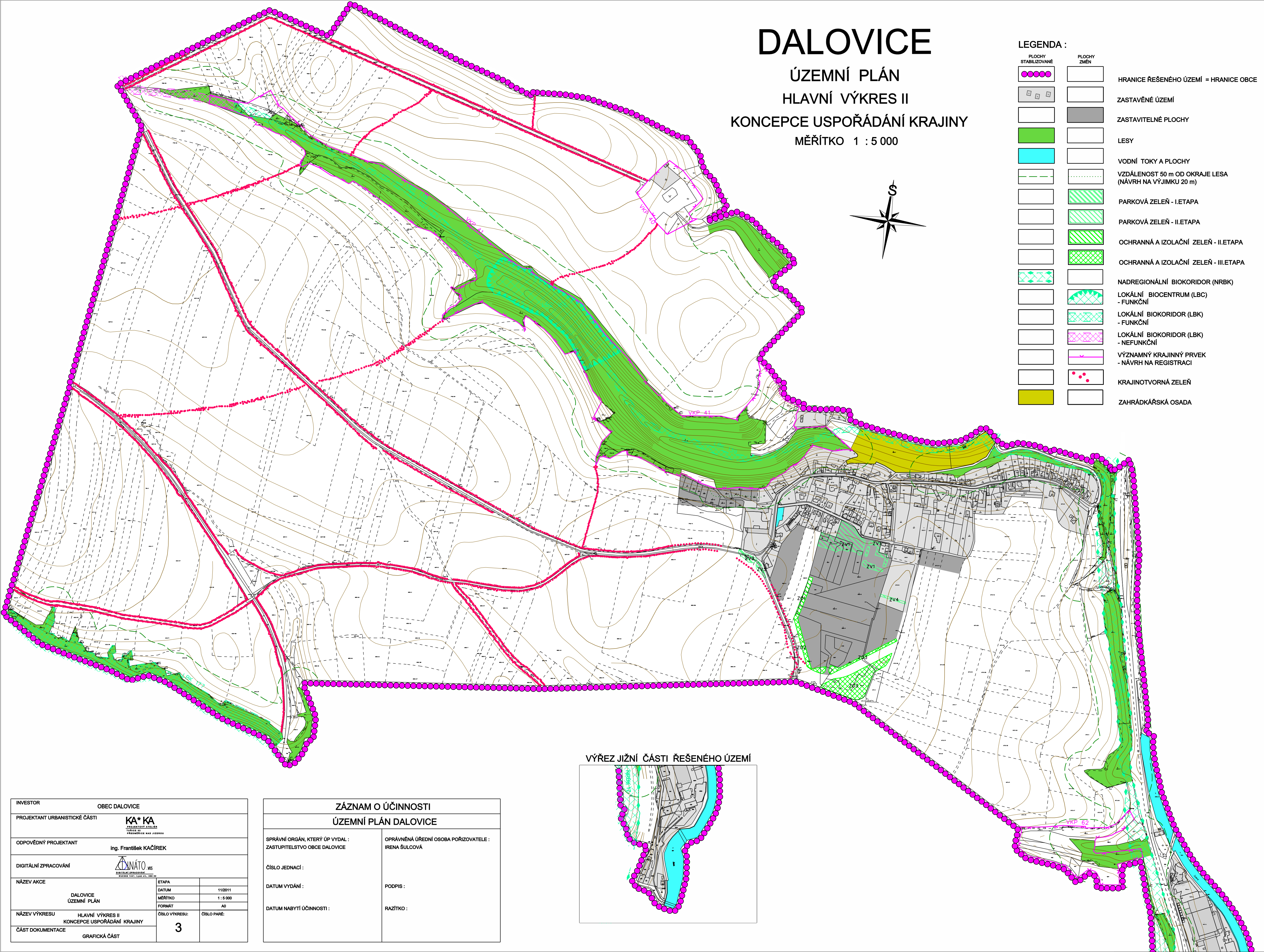
DALOVICE

ÚZEMNÍ PLÁN HLAVNÍ VÝKRES II KONCEPCE USPOŘÁDÁNÍ KRAJINY MĚŘÍTKO 1 : 5 000

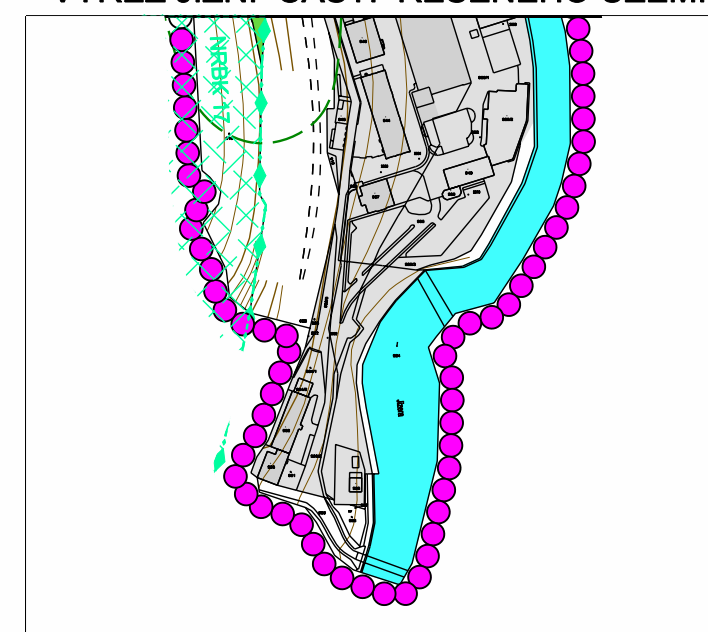


LEGENDA :

PLOCHY STABILIZOVANÉ	PLOCHY ZMĚN	
		HRANICE ŘEŠENÉHO ÚZEMÍ = HRANICE OBCE
		ZASTAVĚNÉ ÚZEMÍ
		ZASTAVITELNÉ PLOCHY
		LESY
		VODNÍ TOKY A PLOCHY
		VZDÁLENOST 50 m OD OKRAJE LESA (NÁVRH NA VÝJIMKU 20 m)
		PARKOVÁ ZELEŇ - I. ETAPA
		PARKOVÁ ZELEŇ - II. ETAPA
		OCHRANNÁ A IZOLAČNÍ ZELEŇ - II. ETAPA
		OCHRANNÁ A IZOLAČNÍ ZELEŇ - III. ETAPA
		NADREGIONÁLNÍ BIODORIDOR (NRBK)
		LOKÁLNÍ BIOCENTRUM (LBC) - FUNKČNÍ
		LOKÁLNÍ BIODORIDOR (LBK) - FUNKČNÍ
		LOKÁLNÍ BIODORIDOR (LBK) - NEFUNKČNÍ
		VÝZNAMNÝ KRAJINNÝ PRVEK - NÁVRH NA REGISTRACI
		KRAJINOTVORNÁ ZELEŇ
		ZAHRÁDKÁŘSKÁ OSADA



VÝŘEZ JIŽNÍ ČÁSTI ŘEŠENÉHO ÚZEMÍ



INVESTOR	OBEC DALOVICE
PROJEKTANT URBANISTICKÉ ČÁSTI	KA*KA PROJEKTOVÝ ATELIER TŘINEC PRŮMYSLOVÁ ZÓNA JIŘÍHO
ODPOVĚDNÝ PROJEKTANT	ing. František KAČÍREK
DIGITÁLNÍ ZPRACOVÁNÍ	ANÁTO DIGITÁLNÍ ZPRACOVÁNÍ PROJEKTŮ
NÁZEV AKCE	DALOVICE ÚZEMNÍ PLÁN
NÁZEV VÝKRESU	HLAVNÍ VÝKRES II KONCEPCE USPOŘÁDÁNÍ KRAJINY
ČÁST DOKUMENTACE	GRAFICKÁ ČÁST
ETAPA	11/2011
DATUM	1 : 5 000
MĚŘÍTKO	AD
FORMÁT	ČÍSLO VÝKRESU: 3
ČÍSLO VÝKRESU:	ČÍSLO PÁŘE:

ZÁZNAM O ÚČINNOSTI ÚZEMNÍ PLÁN DALOVICE	
SPRÁVNÍ ORGÁN, KTERÝ ÚP VYDAL : ZASTUPITELSTVO OBCE DALOVICE	OPRÁVNĚNÁ ÚŘEDNÍ OSOBA POŘIZOVATELE : IRENA ŠULCOVÁ
ČÍSLO JEDNACÍ :	PODPIS :
DATUM VYDÁNÍ :	RAŽÍTKO :
DATUM NABYTÍ ÚČINNOSTI :	