

# DALOVICE

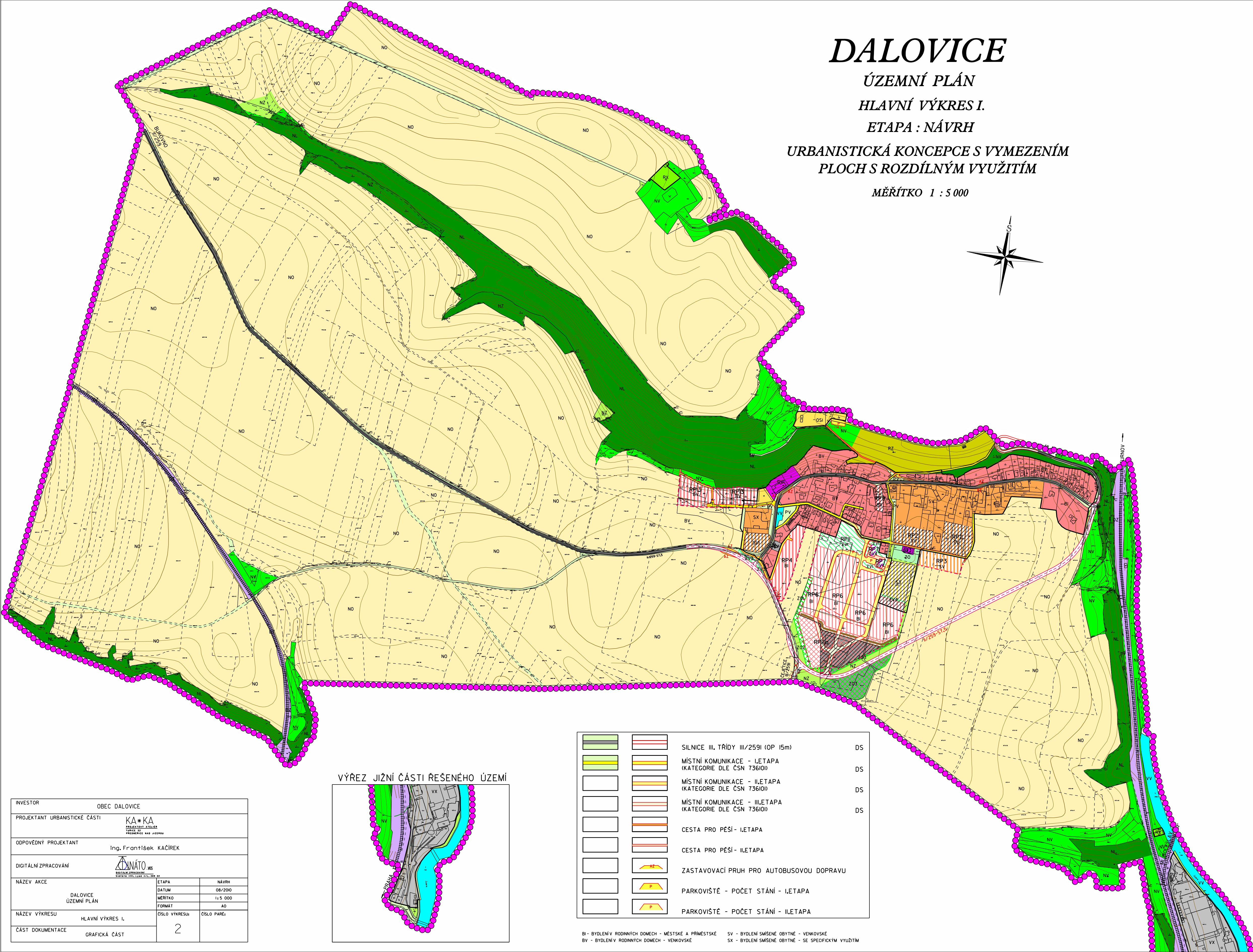

## ÚZEMNÍ PLÁN

### HLAVNÍ VÝKRES I.

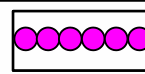







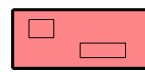



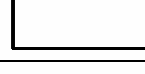

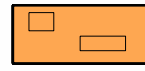













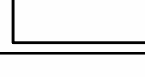









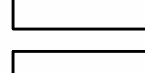














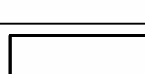

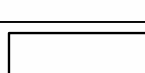

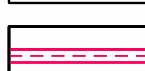
#### ETAPA : NÁVRH

### URBANISTICKÁ KONCEPCE S VYMEZENÍM PLOCH S ROZDÍLNÝM VYUŽITÍM

MĚŘÍTKO 1 : 5 000

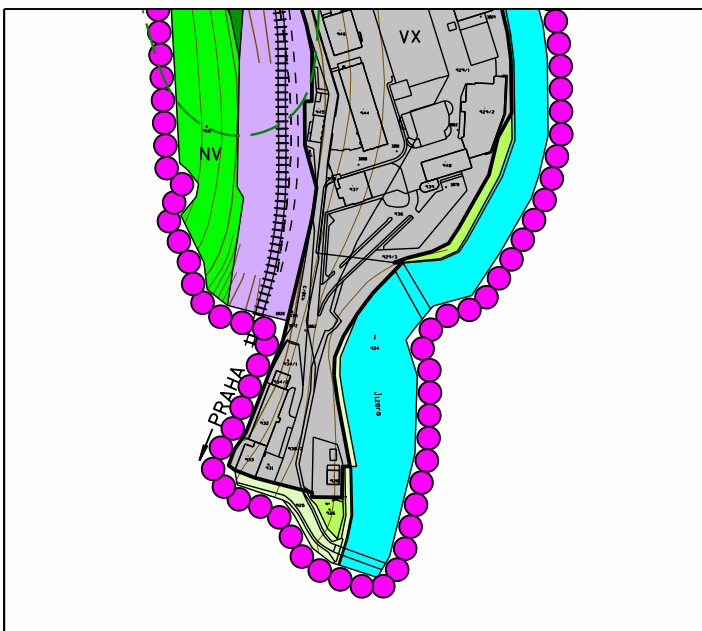


#### LEGENDA:

HRANICE			
		HRANICE ŘEŠENÉHO ÚZEMÍ = HRANICE OBCE	
		HRANICE ZASTAVĚNÉHO ÚZEMÍ	
		HRANICE ZASTAVITELNÝCH PLOCH	
PLOCHY STABILIZOVANÉ	PLOCHY ZMĚN		
		PLOCHY PŘESTAVBY	
PLOCHY BYDLENÍ			
		BYDLENÍ - I.ETAPA	BV,BI
		BYDLENÍ - II.ETAPA	BV,BI
		BYDLENÍ - III.ETAPA	BI
PLOCHY SMÍŠENÉ OBYTNÉ			
		PLOCHY SMÍŠENÉ OBYTNÉ	SV,SX
PLOCHY INDIVIDUÁLNÍ REKREACE			
		PLOCHY REKREACE - ZAHRÁDKÁŘSKÁ OSADA	RZ
		PLOCHY REKREACE SE SPECIFICKÝM VYUŽITÍM	RX
PLOCHY OBČANSKÉHO VYBAVENÍ			
		PLOCHY OBČANSKÉHO VYBAVENÍ - I.ETAPA	OV
		PLOCHY OBČANSKÉHO VYBAVENÍ - II.ETAPA	OV
		PLOCHY PRO SPORT	OS
PLOCHY VÝROBY A SKLADOVÁNÍ			
		VÝROBA A SKLADOVÁNÍ SE SPECIFICKÝM VYUŽITÍM	VX
		DOČASNÉ PLOCHY A SKLADOVÁNÍ, STAVEBNÍ VÝROBA	VX
PLOCHY TECHNICKÉ VYBAVENOSTI			
		PLOCHY TECHNICKÉ VYBAVENOSTI (VODOJEM,VODNÍ ZDROJE)	TV
PLOCHY SYSTÉMU SÍDELNÍ ZELENĚ			
		PARKOVÁ ZELENĚ - I.ETAPA	ZV
		PARKOVÁ ZELENĚ - II.ETAPA	ZV
		OCHRANNÁ A IZOLAČNÍ ZELENĚ - I.ETAPA	ZO
		OCHRANNÁ A IZOLAČNÍ ZELENĚ - II.ETAPA	ZO
		OCHRANNÁ A IZOLAČNÍ ZELENĚ - III.ETAPA	ZO
PLOCHY VEŘEJNÝCH PROSTRANSTVÍ			
		VEŘEJNÁ PROSTRANSTVÍ	PV
PLOCHY ZEMĚDĚLSKÉ			
		ORNÁ PŮDA	NO
		TRVALÉ TRAVNÍ POROSTY	NZ
PLOCHY VODNÍ A VODOHOSPODÁŘSKÉ			
		VODNÍ TOKY A PLOCHY	VV
PLOCHY LESNÍ			
		LESY	NL
PLOCHY SMÍŠENÉ NEZASTAVĚNÉHO ÚZEMÍ			
		KRAJINOTVORNÁ ZELENĚ	NV
PLOCHY DOPRAVNÍ INFRASTRUKTURY			
		ŽELEZNICE (OP 60m)	DZ
		SILNICE II. TRÍDY II/259 (OP 15m)	DS

INVESTOR OBEC DALOVICE		
PROJEKTANT URBANISTICKÉ ČÁSTI KA*KA PRÁVNĚ ODP. ZAŘÍZENÍ PRÁVNÍK A. KADLEČEK		
ODPOVĚDNÝ PROJEKTANT Ing.František KAČÍREK		
DIGITÁLNÍ ZPRACOVÁNÍ ANATOLIO WS DIGITÁLNÍ PRŮVODCE		
NÁZEV AKCE DALOVICE ÚZEMNÍ PLÁN	ETAPA	NÁVRH
	DATUM	08/2010
NÁZEV VÝKRESU HLAVNÍ VÝKRES I.	MĚŘÍTKO	1:5 000
	FORMÁT	A0
ČÁST DOKUMENTACE GRAFICKÁ ČÁST	ČÍSLO VÝKRESU	ČÍSLO PÁŘEJ
	2	

#### VÝŘEZ JIŽNÍ ČÁSTI ŘEŠENÉHO ÚZEMÍ



		SILNICE III. TRÍDY III/259I (OP 15m)	DS
		MÍSTNÍ KOMUNIKACE - I.ETAPA (KATEGORIE DLE ČSN 73610I)	DS
		MÍSTNÍ KOMUNIKACE - II.ETAPA (KATEGORIE DLE ČSN 73610I)	DS
		MÍSTNÍ KOMUNIKACE - III.ETAPA (KATEGORIE DLE ČSN 73610I)	DS
		CESTA PRO PĚŠÍ - I.ETAPA	
		CESTA PRO PĚŠÍ - II.ETAPA	
		ZASTAVOVACÍ PRUH PRO AUTOBUSOVOU DOPRAVU	
		PARKOVIŠTĚ - POČET STÁNÍ - I.ETAPA	
		PARKOVIŠTĚ - POČET STÁNÍ - II.ETAPA	

BI - BYDLENÍ V RODINNÝCH DOMECH - MĚSTSKÉ A PŘÍMĚSTSKÉ SV - BYDLENÍ SMÍŠENÉ OBYTNÉ - VENKOVSKÉ  
BV - BYDLENÍ V RODINNÝCH DOMECH - VENKOVSKÉ SX - BYDLENÍ SMÍŠENÉ OBYTNÉ - SE SPECIFICKÝM VYUŽITÍM