


DALOVICE

ÚZEMNÍ PLÁN

ETAPA : NÁVRH

VEŘEJNĚ PROSPĚŠNÉ STAVBY, OPATŘENÍ A ASANACE

MĚŘÍTKO 1 : 5 000



LEGENDA :

- HRANICE ŘEŠENÉHO ÚZEMÍ = HRANICE OBCE
- ZASTAVĚNÉ ÚZEMÍ
- ZASTAVITELNÉ PLOCHY

PLOCHY A KORIDORY S MOŽNOSTÍ VYVLASTNĚNÍ
I UPLATNĚNÍ PŘEDKUPNÍHO PRÁVA
(DLE §170 A §101 ZÁKONA Č.183/2006 Sb.)

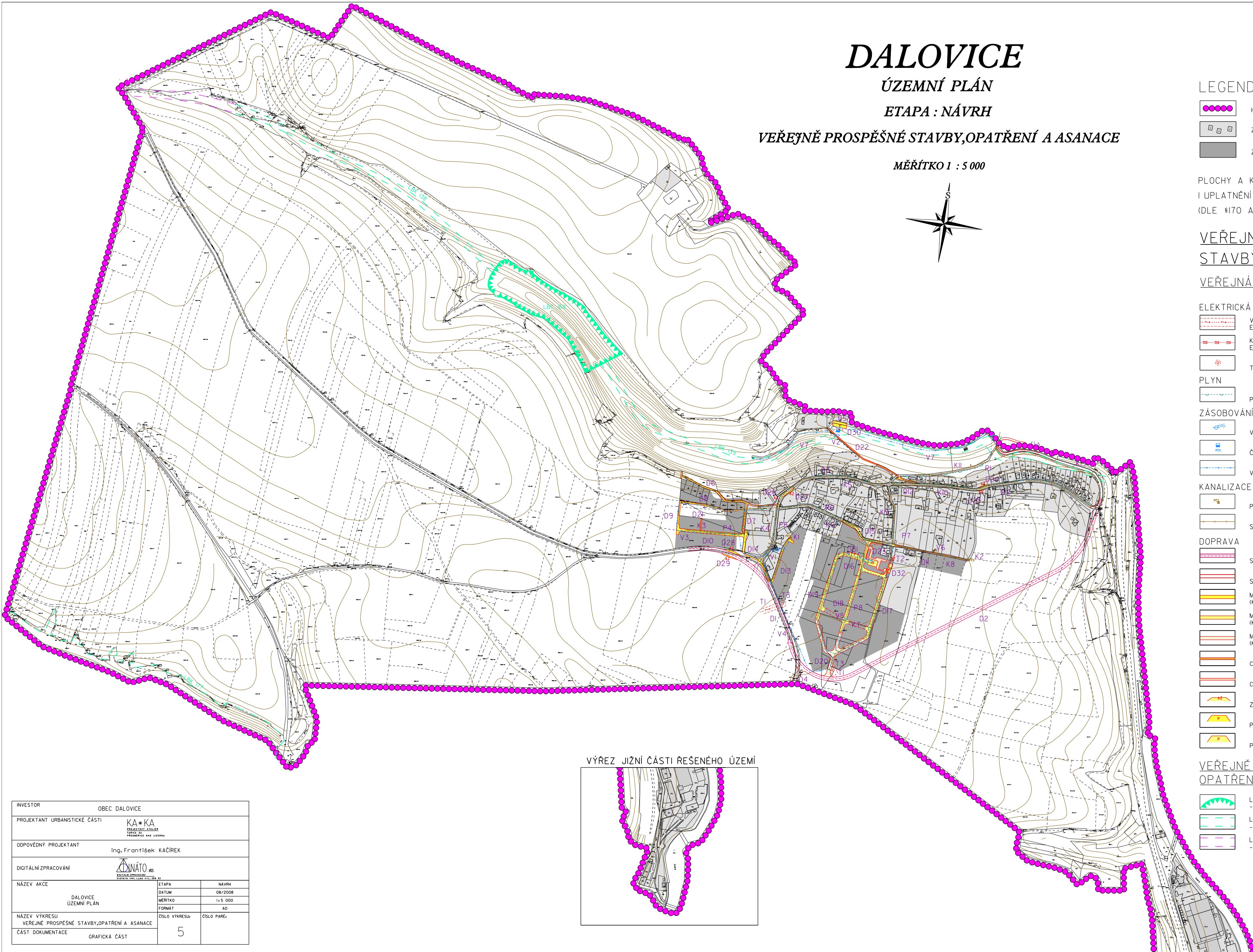
VEŘEJNĚ PROSPĚŠNÉ STAVBY

VEŘEJNÁ INFRASTRUKTURA

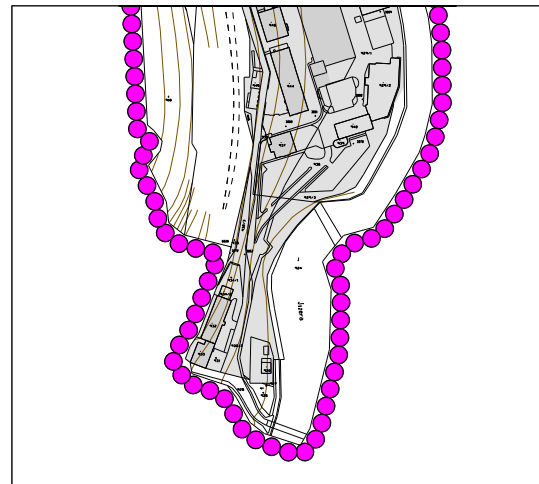
- ELEKTRICKÁ ENERGIE**
- VENKOVNÍ VEDENÍ ELEKTRICKÉ ENERGIE 22 KV (OP 7m) **T1**
 - KABELOVÉ VEDENÍ ELEKTRICKÉ ENERGIE nn **T2**
 - TRAFOSTANICE **T3**
- PLYN**
- PLYNOVOD STL **PI-8**
- ZÁSOBOVÁNÍ VODOU**
- VODOJEM **VI**
 - ČERPACÍ STANICE **V2**
 - VODOVODNÍ ŘAD **V3-7**
- KANALIZACE**
- PŘEČERPÁVACÍ STANICE **KI-2**
 - SPLAŠKOVÁ KANALIZACE **K3-13**
- DOPRAVA**
- SILNICE II. TŘÍDY II/259 (OP 15m) **DI-3**
 - SILNICE III. TŘÍDY III/259I (OP 15m) **D4**
 - MÍSTNÍ KOMUNIKACE - I. ETAPA (KATEGORIE DLE ČSN 736101) **D5-14**
 - MÍSTNÍ KOMUNIKACE - II. ETAPA (KATEGORIE DLE ČSN 736101) **D15-19**
 - MÍSTNÍ KOMUNIKACE - III. ETAPA (KATEGORIE DLE ČSN 736101) **D20**
 - CESTA PRO PĚŠÍ - I. ETAPA **D21-22**
 - CESTA PRO PĚŠÍ - II. ETAPA **D23**
 - ZASTAVOVACÍ PRUH PRO AUTOBUSOVOU DOPRAVU **D24-29**
 - PARKOVIŠTĚ - POČET STÁNÍ - I. ETAPA **D30**
 - PARKOVIŠTĚ - POČET STÁNÍ - II. ETAPA **D31-32**


VEŘEJNĚ PROSPĚŠNÁ OPATŘENÍ

- LOKÁLNÍ BIOCENTRUM (LBC) - FUNKČNÍ
- LOKÁLNÍ BIOKORIDOR (LBK) - FUNKČNÍ
- LOKÁLNÍ BIOKORIDOR (LBK) - NEFUNKČNÍ



VÝŘEZ JIŽNÍ ČÁSTI ŘEŠENÉHO ÚZEMÍ



INVESTOR	OBEC DALOVICE		
PROJEKTANT	URBANISTICKÉ ČÁSTI	<div>KA * KA PROJEKTOVÝ ÚSTAV INŽENÝRSTVÍ PROJEKTOVÝ ÚSTAV</div>	
ODPOVĚDNÝ PROJEKTANT	ing. František KAČÍREK		
DIGITÁLNÍ ZPRACOVÁNÍ	<div> DIGITÁLNÍ ZPRACOVÁNÍ INŽENÝRSTVÍ PROJEKTOVÝ ÚSTAV</div>		
NÁZEV AKCE	DALOVICE ÚZEMNÍ PLÁN	ETAPA	NÁVRH
		DATUM	08/2008
		MĚŘÍTKO	1:5 000
		FORMAT	A0
NÁZEV VÝKRESU	VEREJNÉ PROSPESNÉ STAVBY, OPATŘENÍ A ASANACE	ČÍSLO VÝKRESU	ČÍSLO PÁŘE:
ČÁST DOKUMENTACE	GRAFICKÁ ČÁST	5	