

DALOVICE


ÚZEMNÍ PLÁN

HLAVNÍ VÝKRES II

ETAPA : NÁVRH

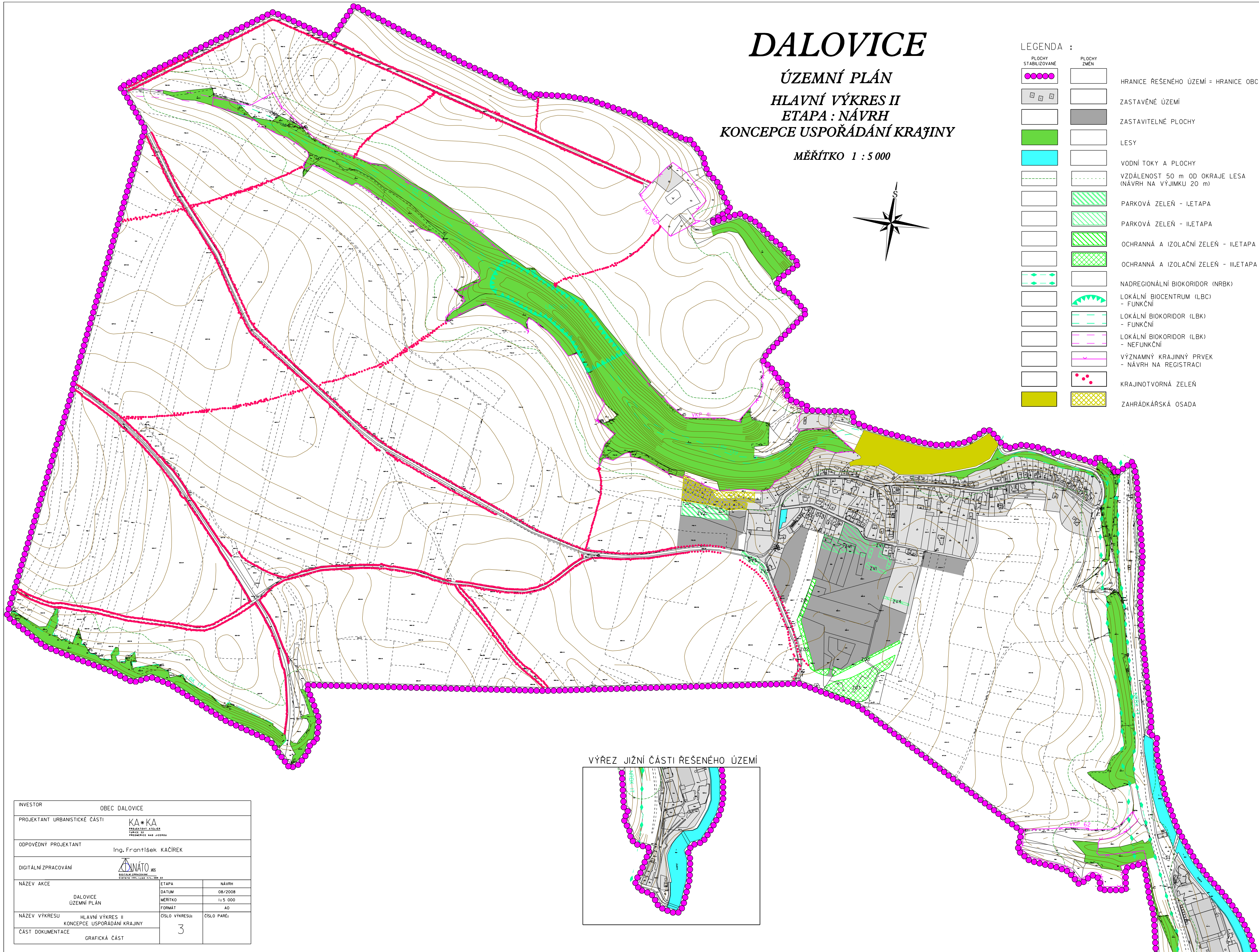
KONCEPCE USPOŘADÁNÍ KRAJINY

MĚŘÍTKO 1 : 5 000

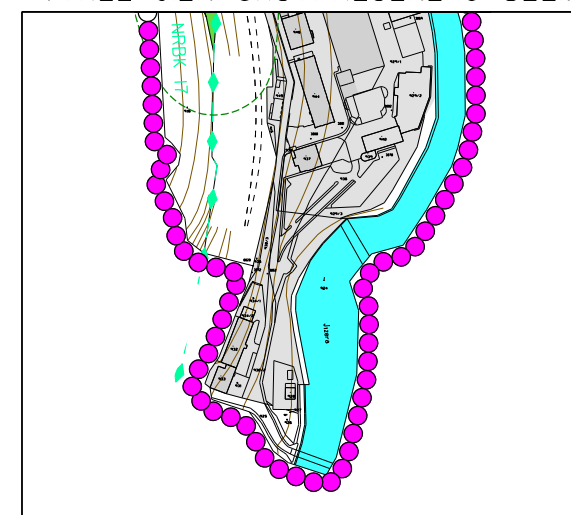


LEGENDA :

PLOCHY STABILIZOVANÉ	PLOCHY ZMĚN	
		HRANICE ŘEŠENÉHO ÚZEMÍ = HRANICE OBCE
		ZASTAVĚNÉ ÚZEMÍ
		ZASTAVITELNÉ PLOCHY
		LESY
		VODNÍ TOKY A PLOCHY
		VZDÁLENOST 50 m OD OKRAJE LESA (NÁVRH NA VÝJIMKU 20 m)
		PARKOVÁ ZELEŇ - I. ETAPA
		PARKOVÁ ZELEŇ - II. ETAPA
		OCHRANNÁ A IZOLAČNÍ ZELEŇ - II. ETAPA
		OCHRANNÁ A IZOLAČNÍ ZELEŇ - III. ETAPA
		NADREGIONÁLNÍ BIOKORIDOR (NRBK)
		LOKÁLNÍ BIOCENTRUM (LBC) - FUNKČNÍ
		LOKÁLNÍ BIOKORIDOR (LBK) - FUNKČNÍ
		LOKÁLNÍ BIOKORIDOR (LBK) - NEFUNKČNÍ
		VÝZNAMNÝ KRAJINNÝ PRVEK - NÁVRH NA REGISTRACI
		KRAJINOTVORNÁ ZELEŇ
		ZAHRÁDKÁŘSKÁ OSADA



VÝŘEZ JIŽNÍ ČÁSTI ŘEŠENÉHO ÚZEMÍ



INVESTOR	OBEC DALOVICE		
PROJEKTANT URBANISTICKÉ ČÁSTI	 KA*KA PROJEKTOVÝ ATELIER PRÁKOVCE 440 JIHOV 260 01 PRAHA 6		
ODPOVĚDNÝ PROJEKTANT	Ing. František KACÍREK		
DIGITÁLNÍ ZPRACOVÁNÍ	 DINATO s.r.o. DIGITÁLNÍ ZPRACOVÁNÍ ŠTĚPÁNEK 100, 100 00 PRAHA 10		
NÁZEV AKCE	ETAPA	NÁVRH	
DALOVICE ÚZEMNÍ PLÁN	DATUM	08/2008	
	MĚŘÍTKO	1:5 000	
	FORMÁT	A0	
NÁZEV VÝKRESU	ČÍSLO VÝKRESU:	ČÍSLO PÁŘE:	
HLAVNÍ VÝKRES II KONCEPCE USPOŘADÁNÍ KRAJINY	3		
ČÁST DOKUMENTACE	GRAFICKÁ ČÁST		